



PIANO URBANISTICO GENERALE

Sindaco
Dott. Francesco Bonito

Ufficio di Piano
Arch. Michele Prempe, Dirigente Settore Servizi Tecnici, coordinatore dell'Ufficio di Piano;
Ing. Vito Famiglietti, RUP del Settore Servizi Tecnici-Ufficio Edilizia Privata/Urbanistica,
Responsabile del PUG;
Dott.ssa Daniela Conte, Dirigente Settore n. 6, per la parte sociale;
Dott.ssa Annamaria Contino, supporto al RUP;
Dott.ssa Nanzia Rievoli, supporto al RUP;
Geom. Alfonso Di Pasquale, istruttore tecnico;
Geom. Vincenzo Fino, istruttore tecnico;
Carmine Minerva, collaboratore amministrativo.

Progettisti
Arch. Umberto Bloise
Arch. Gianluca Andreassi

Gruppo di lavoro
Arch. Pian. Andrea Tassinari
Dott. Michele Bux (Valutazione ambientale strategica)

Quadri conoscitivi








QC_AV.10

Il sistema territoriale di area vasta:
il sistema insediativo

scala: 1:175.000

giugno 2024

Il sistema insediativo - Superfici artificiali

-  Tessuto urbano continuo
-  Tessuto urbano discontinuo
-  Aree industriali, commerciali e dei servizi pubblici e privati
-  Aree portuali
-  Aeroporti
-  Zone estrattive, cantieri discariche e terreni artefatti
-  Zone verdi artificiali non agricole

