



# PIANO URBANISTICO GENERALE

**Sindaco**  
Dott. Francesco Bonito

**Ufficio di Piano**

Arch. Michele Prencipe, Dirigente Settore Servizi Tecnici, coordinatore dell'Ufficio di Piano;  
Ing. Vito Famiglietti, RUP del Settore Servizi Tecnici-Ufficio Edilizia Privata/Urbanistica,  
Responsabile del PUG;  
Dott.ssa Daniela Conte, Dirigente Settore n. 6, per la parte sociale;  
Dott.ssa Annamaria Contento, supporto al RUP;  
Dott.ssa Nanzia Riefoli, supporto al RUP;  
Geom. Alfonso Di Pasquale, istruttore tecnico;  
Geom. Vincenzo Fino, istruttore tecnico;  
Carmine Minerva, collaboratore amministrativo.

**Progettisti**

Arch. Umberto Bloise  
Arch. Gianluca Andreassi

**Gruppo di lavoro**

Arch. Pian. Andrea Tassinari  
Dott. Michele Bux (Valutazione ambientale strategica)















## Quadri conoscitivi

**QC.08**

Il sistema insediativo e  
il consumo di suolo

scala: 1:75.000

giugno 2024

-  1 - Suolo consumato
-  2 - Suolo non consumato
-  111 - Edifici, fabbricati, capannoni
-  112 - Strade asfaltate
-  113 - Sede ferroviaria
-  116 - Altre aree impermeabili/pavimentate non edificate
-  117 - Serre permanenti pavimentate
-  118 - Discariche
-  121 - Strade sterrate
-  122 - Cantieri e altre aree in terra battuta
-  123 - Aree estrattive non rinaturalizzate
-  125 - Campi fotovoltaici a terra
-  126 - Altre coperture artificiali la cui rimozione ripristina le condizioni iniziali del suolo
-  203 - Serre non pavimentate

