



PIANO URBANISTICO GENERALE

Sindaco
Dott. Francesco Bonito

Ufficio di Piano
Arch. Michele Prencipe, Dirigente Settore Servizi Tecnici, coordinatore dell'Ufficio di Piano;
Ing. Vito Famiglietti, RUP del Settore Servizi Tecnici-Ufficio Edilizia Privata/Urbanistica,
Responsabile del PUG;
Dott.ssa Daniela Conte, Dirigente Settore n. 6, per la parte sociale;
Dott.ssa Annamaria Contento, supporto al RUP;
Dott.ssa Nanzia Riefoli, supporto al RUP;
Geom. Alfonso Di Pasquale, istruttore tecnico;
Geom. Vincenzo Fino, istruttore tecnico;
Carmine Minerva, collaboratore amministrativo.

Progettisti
Arch. Umberto Bloise
Arch. Gianluca Andreassi

Gruppo di lavoro
Arch. Pian. Andrea Tassinari
Dott. Michele Bux (Valutazione ambientale strategica)

Quadri conoscitivi








QC.07

Carta degli habitat
DGR 2442/2018

scala: 1:75.000

giugno 2024

Habitat DGR 2442/2018

-  MED1150 - Lagune costiere *
-  MED6220 - Percorsi substepici di graminacee e piante annue dei Thero-Brachypodietea *
-  MED1310 - Vegetazione annua pioniera a Salicornia e altre specie delle zone fangose e sabbiose
-  MED1420 - Praterie e frutteti alofili mediterranei e termo-atlantici (Sarcocornietea fruticosi)
-  MED3150 - Laghi eutrofici naturali con vegetazione del Magnopotamion o Hydrocharition
-  MED3280 - Fiumi mediterranei a flusso permanente con vegetazione dell'alleanza Paspalo-Agrostidion e con fiani ripari di Salix e Populus alba.
-  MED92A0 - Foreste a galleria di Salix alba e Populus alba

