



PIANO URBANISTICO GENERALE

Sindaco
Dott. Francesco Bonito

Ufficio di Piano
Arch. Michele Prencipe, Dirigente Settore Servizi Tecnici, coordinatore dell'Ufficio di Piano;
Ing. Vito Famiglietti, RUP del Settore Servizi Tecnici-Ufficio Edilizia Privata/Urbanistica,
Responsabile del PUG;
Dott.ssa Daniela Conte, Dirigente Settore n. 6, per la parte sociale;
Dott.ssa Annamaria Contento, supporto al RUP;
Dott.ssa Nunzia Riefoli, supporto al RUP;
Geom. Alfonso Di Pasquale, istruttore tecnico;
Geom. Vincenzo Fino, istruttore tecnico;
Carmine Minerva, collaboratore amministrativo.

Progettisti
Arch. Umberto Bloise
Arch. Gianluca Andreassi

Gruppo di lavoro
Arch. Pian. Andrea Tassinari
Dott. Michele Bux (Valutazione ambientale strategica)

Invarianti strutturali






IS.03

Le invariante strutturali.
Le componenti idrologiche

scala: 1:75.000

giugno 2024

Elementi dell'idrografia

-  Reticolo idrografico
-  Fiumi, torrenti e corsi d'acqua iscritti negli elenchi delle acque pubbliche e relativa fascia di
-  Territori contermini ai laghi
-  Reticolo idrografico di connessione della Rete Ecologica Regionale (100 metri)
-  Sorgente e relativa fascia di salvaguardia (25 metri)

