



# PIANO URBANISTICO GENERALE

**Sindaco**  
Dott. Francesco Bonito

**Ufficio di Piano**  
Arch. Michele Prencipe, Dirigente Settore Servizi Tecnici, coordinatore dell'Ufficio di Piano;  
Ing. Vito Famiglietti, RUP del Settore Servizi Tecnici-Ufficio Edilizia Privata/Urbanistica,  
Responsabile del PUG;  
Dott.ssa Daniela Conte, Dirigente Settore n. 6, per la parte sociale;  
Dott.ssa Annamaria Contento, supporto al RUP;  
Dott.ssa Nanzia Riefoli, supporto al RUP;  
Geom. Alfonso Di Pasquale, istruttore tecnico;  
Geom. Vincenzo Fino, istruttore tecnico;  
Carmine Minerva, collaboratore amministrativo.

**Progettisti**  
Arch. Umberto Bloise  
Arch. Gianluca Andreassi

**Gruppo di lavoro**  
Arch. Pian. Andrea Tassinari  
Dott. Michele Bux (Valutazione ambientale strategica)

## Quadri conoscitivi









QC.02

Carta pedologica

scala: 1:75.000

giugno 2024

### Carta Pedologica

-  BFL1
-  BFL2
-  CAS1-LAT1
-  CEC1
-  CEC1-PAR1-COR1
-  COS1
-  IAC1
-  IAC1-ANT1
-  LAGO CAPACCIOTTI
-  LAT1
-  LOC1
-  MAL1-COR1
-  PAR1
-  SALINE
-  SCR2-SDD1
-  SDD1-SCR2
-  SPA1-IAC1
-  SPA1-SPA2

